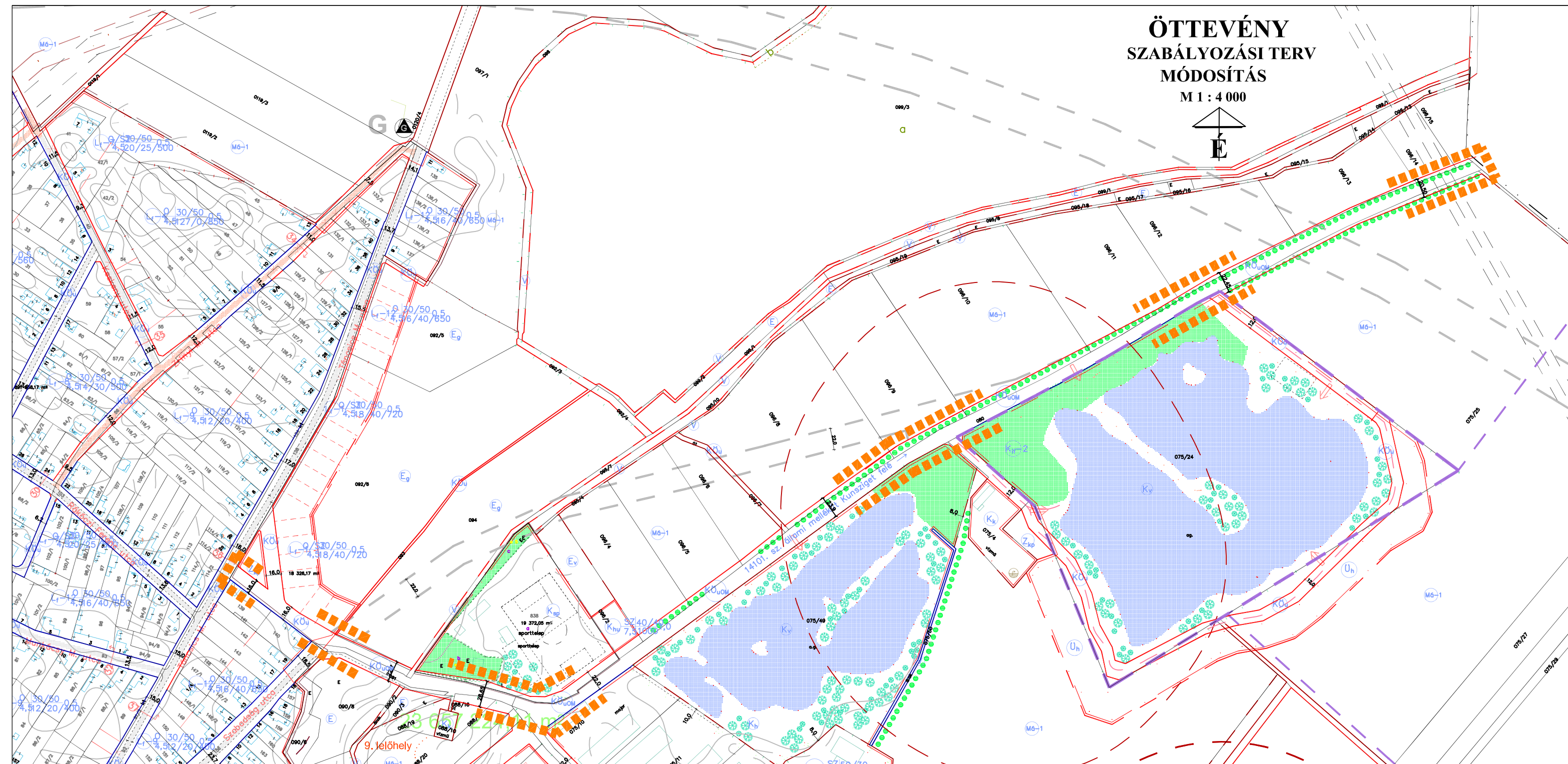





ÖTTEVÉNY SZABÁLYOZÁSI TERV MÓDOSÍTÁS

M 1 : 4 000





Jelmagyarázat a módosítással érintett területre

Határvonalak

-  meglévő, megmaradó közterületi határvonal
-  szabályozási vonal
-  módosítással érintett terület határa

Közlekedési terület

-  országos mellékút
-  általános közlekedési terület (kiszolgáló út, lakóút, mezőgazdasági út)

VÉLEMÉNYEZÉSI DOKUMENTÁCIÓ

Öttevény Község Önkormányzat Képviselő-testülete
..... önkormányzati rendeletének 1. számú melléklete

| | | | |
|--|--|---|---|
| REGIOPLAN Környezet- és Településtervező KFT. 9022 Győr, Újkapu u. 13. Tel./Fax: 96/311-304, 529-751 e-mail: regioplan@regioplan.hu | |  | |
| | | | Megrendelő neve: Öttevény Község Önkormányzata |
| Munka neve: | Öttevény község településrendezési terv módosítás | Munkaszám: | Rp.I.265-1/1 |
| Munkarész neve: | Szabályozási terv | Meretarány: | M 1 : 4 000 |
| Rajz címe: | Szabályozási és övezeti terv | Rajzszám: | SZJ-1M |
| Felelős településtervező: | <i>Pekerné Szabó Piroška</i> | Településrendezés társtervező: | |
| Pekerné Szabó Piroška TTI-08-0073 | | Dokumentálás dátuma: | 2017.12. |
| Felelős közlekedéstervező: | <i>Réder Tibor</i> | Felelős közműtervező: | <i>Ferenczi Huba</i> |
| Réder Tibor Tk-08-0133 | Ferenczi Huba TE-T08-0253 TV-T08-0253 | Felelős zöldfelületi és tájrendezési tervező: | <i>Pekerné Szabó Piroška</i> |
| | | | Pekerné Szabó Piroška TK-08-0073 |
| A tervezési alaptérkép az állami alapadatok felhasználásával készült | | | |